

CLUBBLAD

MAART 2020, NR 46-3

NIEUWS




OLAT
Wandelsportvereniging



In dit nummer o.a.

- **Vooruitblik ws-tocht Gemert**
- **Vooruitblik clubreis Hockai-Monschau**
- **Verslag winterserietocht Budel**
- **Overnachting Vierdaagse Nijmegen**



M.V.D. HEIJDEN AUTOCENTRUM ZIJTAART

WWW.MVDHEIJDENZIJTAART.NL

PASTOOR CLERCXSTRAAT 34
5465 RH ZIJTAART, 0413-363374
INFO@MVDHEIJDENZIJTAART.NL

Het autobusbedrijf waar U
het beste mee UIT bent !

Sint-Oedenrode Tel. 0413-472545

Raaijmakers...maakt het!

**Raaijmakers
Drukwerk**

Reibroekstraat 5
5465 FN Zijtaart
Telefoon (0413) 36 66 13
www.raaijmakersdrukwerk.nl

LANDSCHAP reisboekwinkel

LANDKAARTEN REISGIDSEN ATLASSEN GLOBES
WANDELKAARTEN TAALGIDSEN FIETSKAARTEN
FOTOBOEKEN LANDENINFORMATIE REISVERHALEN

www.landschapreisboekwinkel.nl

info@landschapreisboekwinkel.nl
T 040 2569653
ook te volgen op Facebook

Heerlijk wandelen
in de Auvergne

INFO:
WWW.GRANGEDELABASTIDE.COM
overnachten met gezellige Brabantse
gastvrijheid

De Vresselse Hut
de gezelligste 'Hut' in de regio

Al meer dan 40 jaar het adres voor
bruiloften, recepties, bedrijfsfeesten,
vergaderingen en kinderfeesten.

t 0499 472 870 • www.devresselsehut.nl



IN DIT NUMMER



**Vooruitblik
ws Gemert
blz. 6-8**



**Vooruitblik
clubreis 18 april
blz. 9**



**ws Budel
verslag
blz. 10-11**



**Overnachting
Vierdaagse
blz. 20-21**



COLOFON

Redactie OLATNieuws

Mariet Ahlers
Lineke den Boer (*eindredactie, vormgeving*)
Lies Wesseling
Gerda Woestenberg (*coördinatie*)
Frans van den Boom, Noud Wijn (*fotografie*)
Otto Ahlers (*archivering, techniek*)
Joop Wesseling (*bestuursafgevaardigde*)

Inleveren kopij volgend nummer t/m 15 maart 2020

olatnieuws@olat.nl

Website-redactie

Petra Rommers (*coördinatie*)
Ankie van Boxtel, Mariet Ahlers
Otto Ahlers (*websitebeheerder*)
websiteredactie@olat.nl

Ledenadministratie & abonnementen

Jet Dreesen
Groot Paradijs 29, 5611 KA Eindhoven
040-2903060 of leden@olat.nl

Druk

Drukkerij SNEP BV, Eindhoven

ISSN 1570-4831



VOORWOORD

Beste leden,

Op het moment dat ik mijn 1e voorwoord aan het typen ben, ben ik nog kandidaat-bestuurslid. Maar tijdens de a.s. Algemene Ledenvergadering hebben de aanwezige leden kunnen stemmen of ik bestuurslid mag worden. Of ik dat ook ben geworden, kunt u daarna zien op onze website en in het april-nummer van OLATNieuws onder de kop 'Bestuur'.

Maar wie ben ik dan?

Mijn naam is Ankie van Boxtel, 46 lentes jong, woonachtig in Haaren en fulltime werkzaam bij Marvu Machine- & Apparatenbouw BV in Sint-Oedenrode, alwaar ik administratieve werkzaamheden uitvoer en het softwarepakket, waar wij alle orders etc. inzetten, beheer.

In augustus 2017 ben ik lid geworden van onze mooie wandelvereniging. Voorheen wandelde ik zelden, verklaarde mijn ouders voor gek als ze weer met Wandelen op Dinsdag 20 km gingen wandelen, maar nu Nu ben ik ook 'besmet' met het wandelvirus. Elk weekend wandel ik wel ergens in Nederland of België en kies ik vaak voor de 40 km-afstanden met heel af en toe een uitschieter naar boven.

Nadat ik in het clubblad in november 2017 een oproep zag staan dat men nog mensen zocht die de websiteredactie wilden komen versterken, heb ik me direct aangemeld. De website verzorg ik tot op de dag van vandaag met veel plezier, samen met Petra en Mariet.

U ziet mijn naam ook regelmatig in het clubblad staan, omdat ik dan weer een wandelverslag van onze heerlijke wandelingen heb ingestuurd.

Waarom ik nu ook nog bij het bestuur wil komen, is omdat ik het jammer zou vinden dat onze mooie vereniging op den duur niet meer zou kunnen bestaan omdat er te weinig bestuursleden zijn en wat 'jong' bloed erbij is ook nooit verkeerd.

Er is nog ruimte voor een paar nieuwe bestuursleden dus ... als u zich geroepen voelt.

Ik spreek u snel tijdens een van onze wandelingen.

-Ankie van Boxtel-

De redactie verwelkomt alle bijdragen in woord en beeld van OLAT-leden en over OLAT-evenementen. Indien nodig kunnen stukken worden ingekort. Voor de inhoud van de advertenties in dit clubblad kan door het bestuur van OLAT en de redactie van het OLATNieuws geen enkele verantwoordelijkheid worden aanvaard. Bezoek ook onze website: www.olat.nl

OLAT COMMISSIES

Langeafstand- Prestatie- en Snelwandelen

Frank Marchand (*bestuur/voorzitter*),
Rob van Stuivenberg, Esther van der
Velden
lps@olat.nl

Dagwandelocten

Ad Ketelaars (*bestuur/voorzitter*),
Johan van de Sande,
Mia Dielesen, Toon Kanters
dagtochten@olat.nl

Clubreizen

Ad Ketelaars (*bestuur*), Pierre Emans
Isis la Croix (*informatie*)
06-38255805 (18.00-20.00 uur)
clubreizen@olat.nl

OLAT Wandeldagen

Joop Wesseling (*bestuur/voorzitter*),
Ad Ketelaars, Anneriet Janssen,
Mia Dielesen (*secretariaat*)
040-2552742
olat-wandeldagen@olat.nl

Wandelen op Dinsdag

Mieke van Boxel (*coördinator*)
0411-622188

Avond4daagse & Rooise Wandelingen

Joop Wesseling (*bestuur*)
Ton Teerling 0492-342864
Betsie van Mil 0413-475454

Wandelgroep Oirschot

Marian van Son 06-12160535
oirschot@olat.nl

Wandelpaden

Frank Marchand (*bestuur/alg. coörd.*)
Jan van Berkel (*Airbornepad*)
Theo Beelen (*Graaf van Hornepad*)
Frank Marchand (*Hertog Hendrikpad*)

Onderscheidingen

p/a Myriam van den Berg
Kloosterstraat 26, 5391 AB Nuland
mvdberg@home.nl
Voordrachten vóór 1 nov. indienen

Technische ondersteuning

Otto Ahlers

OVERIG

Boetiek/wandelgidsen

Daniëlle van Stuivenberg
0499-461415 boetiek@olat.nl

Overnachting Vierdaagse Nijmegen

Ad Ketelaars, Joop Wesseling
Isis la Croix (*informatie*)
06-38255805 (18.00-20.00 uur)
overnachting4daagse@olat.nl

Notuliste Bestuursvergadering

Mariet Ahlers

Vertrouwenscontactpersoon

Corry Nooyens
06-51747572
vertrouwenscontactpersoon@olat.nl



BESTUUR



Voorzitter
Joop Wesseling
Dorpsveld 33
5258 MA Berlicum
06-53909953
voorzitter@olat.nl



Penningmeester
Ad Ketelaars
Koninginnelaan
108
5491 JX Sint-
Oedenrode
0413-475824
penningmeester@olat.nl

Bankrekening: 1382.11.736
t.n.v. OLAT Sint-Oedenrode
IBAN: NL34 RABO 0138 2117 36
BIC: RABONL2U



Secretaris
Petra Rommers
Lange Tiende 3
4891 WZ Rijsber-
gen
076-5964027
secretaris@olat.nl
p.rommers@olat.nl



**Kandidaat-
Bestuurslid**
Ankie van Boxel
Luzerne 16
5076 HM Haaren
0411-623303
06-27237862
a.van.boxel@olat.nl




Bestuurslid
Frank Marchand
Deursenstraat 7
5043 JP Tilburg
013-5702662
f.marchand@olat.nl



**Bestuurslid
vacature**



Bestuurslid
**Rob van
Stuivenberg**
Venuslaan 39
5694 TD Breugel
0499-461415
06-13017236
r.stuivenberg@olat.nl



**Bestuurslid
vacature**

DRAGERS VAN DE CORNELIS VAN MONTFORT TROFEE

Ad van Asten, Piet Knoester, Hein Lenders †, Marinus van Roosmalen, Theo Tromp, Jan van de Ven, Ad Verbakel †

ERELEDEN

Mariet Ahlers, Ad van Asten, Mia Dielesen, Piet Knoester, Jos Koolen †, Hein Lenders †, Marinus van Roosmalen, Theo Tromp, Jan van de Ven, Ad Verbakel †, Joop Wesseling, Toon van Wordragen

LEDEN VAN VERDIENSTE

Mariet Ahlers, Otto Ahlers, Ad van Asten, Tonny & Bert † de Boer, Lineke den Boer, Jan Cortenbach, Mia Dielesen, Antoinet Gooren †, Ad Ketelaars, Frans Peters, Henk Plasman, Antoon Stoop, Ben van der Velden, Ad Verbakel †, Sjaan Verbakel, Kees van Vessem, Joop Wesseling, Jo Willems, Toon van Wordragen



WINTERSERIE BUDEL

De storm Dennis heeft behoorlijk huisgehouden, ook onder onze wandelaars. Slechts 584 wandelaars kwamen aan de start in Budel om behoorlijk uit te waaien. Maar deze werden rijkelijk beloond met een wandeling in een mooie omgeving, de hele dag droog weer en af en toe een zonnetje.

MAGAZIJN

Het pand dat OLAT gebruikt als magazijn voor opslag van voorraden en materialen is van eigenaar gewisseld. Gelukkig hebben we met de nieuwe eigenaar kunnen overeenkomen dat wij op dezelfde condities het magazijn mogen blijven gebruiken.

RELATIEPAS

De relatiepas kan nu ook digitaal worden aangevraagd op onze website via de link:
<https://www.olat.nl/aanvragen-relatiepas>

ALGEMENE LEDENVERGADERING

Deze heeft plaatsgevonden op zaterdag 29 februari, dus na de sluitingsdatum voor dit nummer van OLAT-Nieuws. In het april-nummer van OLATNieuws kunt u hierover meer lezen.

LOTTO

In het verleden heeft OLAT meegedaan met het handmatig ophalen van de ingevulde Lotto-formulieren en het innen van de daarbij behorende bedragen.

Sinds de omschakeling bij Lotto naar automatische incasso heeft OLAT, evenals al de andere verenigingen, nog jarenlang maandelijks bedragen ontvangen als compensatie voor gedeelde inkomsten. In december 2019 is echter het laatste bedrag ontvangen, zodat we in de toekomst geen inkomsten meer genereren uit Lotto.

DIRECTE KASSAKORTING OP AANKOPEN BIJ ADVENTURE STORE HELMOND

OLAT heeft met Adventure Store Helmond kunnen regelen dat voortaan de 10% korting die OLAT-leden ontvangen, direct aan de kassa in mindering wordt gebracht. Voorheen moest men de korting bij een volgend bezoek verzilveren. Dit uitsluitend op vertoon van de OLAT-ledenpas en met aanmelding in het Adventure Store e-mailbestand. Dit geldt niet in combinatie met acties en bij aankoop op de OLAT-kledinglijn.

In de winkel van Adventure Store is de OLAT-kledinglijn nu ook uit voorraad verkrijgbaar.

WANDELKENNISAVOND

Op woensdag 1 april organiseert Adventure Store een wandelkennisavond van 19:00-22:00 uur. Tijdens deze avond kunnen wandelaars zich laten informeren op het gebied van wandelsport. Ook OLAT zal deze avond aanwezig zijn.

Zie info elders in dit nummer.





Vandaag wandelen we vanuit De Kokse Hoeve, gelegen in het buitengebied van Gemert. We gaan een bijzonder mooie wandeldag beleven! Natuur en cultuurhistorie gaan vandaag hand in hand. We komen langs kloostercomplexen, een kasteel, lopen door natuurgebieden, op cultuurhistorische gronden, komen door mooie lanen, bosgebieden, komen in open agrarisch gebied met verschillende waterlopen en treffen met regelmaat het riviertje de Aa. Kortom, heel veel variatie en dus heel veel genieten!

Bovendien zijn er in deze laatste wandeling van de winterserie 2019-2020 voor de liefhebbers twee extra lange afstanden, namelijk 50 en 60 km én kunnen er punten bijgeschreven worden voor het klassement! De 50/60 km-lopers maken 's morgens een extra ronde van 20 km, in de richting van Handel, alvorens met de overige routes verder te gaan. De Kokse Hoeve is vandaag extra vroeg open voor deze langeafstand-lopers.

DE KOKSE HOEVE HEEFT EEN GROOT PARKEERTERRAIN. S.V.P. NIET LANGS DE WEG PARKEREN, MAAR DE P-ROUTE VOLGEN.

De route gaat oostwaarts en volgt al snel de Peelse Loop, een voormalig gekanaliseerd riviertje, dat zich geheel bevindt in de gemeente Gemert-Bakel en dat water afvoert van de Peel naar de Aa. Er heeft een herinrichting plaatsgevonden waardoor dit 17 km lange riviertje nu prachtig door het landschap meandert.

Verderop een innovatieve fietsbrug: de eerste constructieve betonconstructie in de wereld die met een 3D-betonprinter is gemaakt. Als dat niet bijzonder is! Na een bosgebiedje komen we uit bij Huisdierenbegraaf- en crematiecentrum Peelrust. Loop eens de begraafplaats op.

Verderop slingeren we om de Rooije Plas om daarna weer te genieten van de afwisseling van bos en open agrarisch landschap. Ook komen we langs een zandwinning aan de Heereveldseweg.

Een volgend landschapstype dient zich aan, het parklandschap van Huize Padua. Via de achterzijde komen we op dit mooie terrein. Hierna krijgen de lopers op deze extra lus in de vroege ochtend een aaneenschakeling van kleinschalige landschappen en natuurgebied Strijbosch voorgeschoteld. Natuurlijk zorgt OLAT voor een pauzemoment. Nabij natuurcentrum De Specht is een wagenrust voor een lekker bekertje koffie.

Na deze pauze gaan we verder via de Handelse Bergen over een stukje zandverstuiving. Hierbij passeren we het Boekels motorcrosscircuit en het Ecodorp Boekel. Er volgen een paar mooie paden langs waterlopen, eerst langs de Zandhoekse Loop en daarna, het kan niet uitblijven, langs het riviertje de Aa.

Een stukje asfaltweg en we zijn weer bij de Kokse Hoeve; 20 km zit er op. Tijd voor een pauzemoment, te midden van de wandelaars die zich aan komen melden om te starten met de 'reguliere' winterserie. Dan is er de keuze, gaan we verder met de 30 of 40 kilometer en maken we vandaag 50 of 60 kilometer vol?! Lees mee wat deze prachtige routes voor je in petto hebben.

Vanwege de ligging van De Kokse Hoeve staan we na vertrek direct midden in de natuur. Voor deze laatste winterseriewandeling hopen we op een pril voorjaarszonnetje! Het is half maart, de eerste tekenen van het voorjaar dienen zich aan. Misschien zien we al speenkruid langs de slootkant. De voorjaarsroep van het koolmeesje hoorden we in deze zachte winter al in januari, maar ook vandaag zullen we dit horen. Let er maar eens op!

We lopen inmiddels op een pad langs het riviertje de Aa. Dit lokale wandelpad heeft de intrigerende naam



"Recht en Orde" en is aangelegd op initiatief van de Heemkundekring en de gemeente Laarbeek. Op een informatiebord langs het pad lezen we over de kaak en de galg, zichtbare instrumenten van de strafrecht-spraak in vroegere tijden. De kaak stond midden in het dorp, zodat de aan de kaak gestelde persoon zichtbaar was voor iedereen. Nu wordt de betekenis van het spreekwoord duidelijk!

De galg als instrument van de doodstraf stond daarentegen zover mogelijk van de bewoonde wereld aan de grens van de Heerlijkheid. Wij komen vandaag langs de plek waar deze galg ooit stond. Na een stukje landbouwweg volgt de eerste splitsing, de route van 10 km buigt af. Wat verderop bij de Aa, sluiten zij weer aan op de hoofdroute.

De overige afstanden lopen over autoluwe wegen en fietspaden, om daarna een pad op te gaan langs de Snelle Loop/Walgraaf. Dit is een in de Late Middeleeuwen gegraven beek, die - de naam zegt het al - het water snel afvoert. We steken een leuk oud bruggetje over en komen op een stukje asphalt, dat maakt dat je even flink kunt doorstappen en om je heen kunt kijken. We steken de weg Beek en Donk-Gemert over en zien dan al snel de witte tentdoeken van de wagenrust. Deze staat op een bijzonder fraai plekje, bij een dubbele waterloop (de Walgraaf en Snelle Loop). De geur van verse koffie komt ons tegemoet. Hè, dat zal smaken! Voor de liefhebbers is er natuurlijk ook thee of bouillon, maar ik ga voor de koffie! Een lekkere boterham erbij, een praatje maken met medewandelaars en dan weer lekker op pad!

We lopen nu op cultuurhistorische gronden. Zo ligt hier een voormalige Landweer. Ik heb even moeten googelen, want hier had ik nooit eerder van gehoord. Wat blijkt: een landweer bestaat uit een aarden wal met dikwijls aan beide zijden ervan een gegraven beek. Meestal was die beek aan de ene kant van de wal wat dieper en breder dan die aan de andere kant. De wal was aanvankelijk beplant met moeilijk door-dringbaar struikgewas, veelal sleedoorn, meidoorn, braam of hondsroos. De belangrijkste reden voor de aanleg van een landweer was dat vee niet de grens over gedreven kon worden. We lopen op het pad, rechts langs deze landweer. Maar we zijn hier in andere tijden en nu is het absoluut genieten, zo mooi als dit gebied is!

We zijn hier in een clampenlandschap, alweer zo'n begrip dat voor mij onbekend was. Het zijn relatief kleine, bijna vierkante percelen grenzend aan de landweer. Deze stukjes grond werden destijds aan particulieren verkocht onder de voorwaarde dat zij de landweer op hun stuk grond goed onderhielden. We zijn weer wat wijzer geworden!

Een volgende splitsing dient zich aan, de wandelaars die 15 km lopen gaan rechtsaf en sluiten bij de Aa weer op de hoofdroute aan. Onderweg passeren we een monumentje dat ons herinnert aan de eerder-

genoemde galg.

De overige wandelaars lopen over een autoluwe landbouwweg in de richting van natuurgebied De Biezen. Dit is een gebied dat met hoog water vol mag stromen. Hierdoor is een uniek gebied met prachtige natuur ontstaan. We ontdekken dit gebied via kleine, onverharde wandelpaadjes en knuppelbruggetjes. De natuur is hier op zijn mooist, zeker nu met uitbottende knoppen en de groene was van het ontluikende voorjaar! Overigens is hier een wandelroute met de toepasselijke naam 'Pak de Biezen'.

De volgende splitsing dient zich aan. De route van de 20 km buigt af. De wandelaars krijgen een extra lusje door De Biezen en treffen wat verderop de wandelaars die voor de langere afstanden gekozen hebben. Deze lopen ondertussen door een gebied met afwisselend landbouw- en natuurgebied naar de caférust bij Grotel's Genieten. Dit is ook het punt waar de langste twee afstanden, de 30 (of 50) en de 40 (of 60) km uiteen gaan.

De 30 km-route maakt een korte doorsteek om bij de Esperloop weer aan te sluiten op de hoofdroute.

De langste afstand vervolgt de route door een weiland langs de meanderende Snelle Loop. Let eens op of je langs de oever de gele sterretjes van het speenkruid ziet! Wat je zeker zult zien, is de opvallende KPN-toren die van ver het landschap domineert.



We volgen nu paden door Milschot, een droog naaldhoutgebiedje bij de Mortel. Ook hierna blijven we in het bos. Ditmaal de bossen van Hoogen Aarle en Kivitsbraak.

Dan komen we bij een asfaltweg Witven en Esp, een buurtschapje. Hier staat de kleine koffiepost, exclusief voor de lopers op de 40 (of vandaag misschien wel 60) km. Hoe fijn is het om met regelmaat een verzorgingspost tegen te komen! Even een rustmoment, welverdiend na al die kilometers!

Daarna lopen we over onverharde paden over de Grotelse Heide, een afwisselend landschap van naald- en loofbos, graslanden met mooie doorkijkjes, heide en, als sierlijk lint door het landschap, het beekdal van de



Esperloop. We komen op een fraai wandelpad langs deze loop, een goed bewaard gebleven heidebeek. Heidebeken zijn een zeldzaamheid in Nederland. Om het open landschap met een vrij meanderende beek terug te krijgen is de oude beekloop van de Esperloop eind jaren negentig weer uitgegraven en zijn stuwen uit de beek verwijderd. Het riviertje met zijn schone bronwater is landschappelijk van waarde. Ondertussen zijn de lopers op de route van 30 km weer aangesloten.

We vervolgen de route door het buitengebied de Wolfspuiten en lopen afwisselend verhard en onverhard. Verderop nadert opnieuw het mooie natuurgebied De Biezen. Hier ontmoeten we de lopers op de 20 km-route.

Samen lopen we naar de caf rust, de 2e voor de langste afstanden, de 1e voor de 20 km. Deze is bij De Herberg de Brabantse Kluis, gelegen nabij het statige Missieklooster van een Duitse nonnenorde, het Heilig Bloed.

We zien het klooster al in de verte liggen, fraai aan de rand van een prachtig cultuurlandschap. Herberg de Brabantse Kluis ligt in de schaduw van het statige klooster en was ooit de oude kloosterboerderij. Let eens op: bij de verbouwing van de oude kloosterboerderij tot herberg zijn veel authentieke elementen bewaard gebleven.

Na deze welkome onderbreking gaan we weer op pad. Nu volgt een heel stuk over een asfaltweg, de Peeldijk. Onze routebouwers, Ad Ketelaars en Theo van Boxmeer merkten dat hier niet aan te ontkomen was. Maar ach, soms is het ook wel eens lekker om even stevig door te kunnen lopen en om je heen te kijken, zonder beducht te hoeven zijn op boomwortels of kuiltjes. We steken de weg Beek en Donk-Gemert over en worden dan alweer snel getrakteerd op een mooi wandelpad langs de Aa.

Een volgende bezienswaardigheid dient zich aan: kasteel Eyckenlust, gebouwd in het midden van de 17e eeuw. We lopen door het park met zijn statige bomen. In eerdere winterseriewandelingen troffen we met regelmaat de Dommel. In deze winterserie is het echter de beurt aan de Aa, we treffen het riviertje weer! We lopen op een pad langs de oever. Eerst hebben we een stukje bos aan onze linkerhand, daarna wordt dit landbouwgebied.

Het geluid van autoverkeer maakt duidelijk dat we een verbindingsweg naderen, de N279, de weg tussen Veghel en Helmond. We moeten een lus maken om de weg over te kunnen steken. We ontmoeten hier de lopers op de 15 km.

Een stukje asfalt, dan een graspad. De 10 km-lopers voegen in en alle afstanden zijn weer samen.

Het duurt nu niet lang meer of we zien de tentdoeken van de soeppost. Deze staat op een prachtig plekje bij de samenvloeiing van de Aa en de Oude Goorloop. Wat zal de soep-van-de-dag zijn? Zeker is dat het zal smaken!

Na de soeppost breekt onherroepelijk het laatste uurtje van de wandeling aan, maar dit heeft nog veel moois voor ons in petto. We gaan namelijk natuurgebied Het Hurkske in, een gebied van 170 ha in eigendom van de gemeente Meierijstad. Het bestaat uit naaldbos en gemengd loofbos. Daarnaast vindt men er het Rauwven, terwijl de Hurkse Loop er ontspringt. Het was oorspronkelijk een heidegebied en is later ingeplant met diverse naaldboomsoorten en de Amerikaanse eik.

Een laatste splitsing, de 10 en 15 km volgen een iets grotere lus door Het Hurkske. Dus wandelaars op de langere afstanden: heb je nog niet genoeg van al het moois, dan kun je hier ook voor kiezen! Moet je op tijd terug zijn of is het wel genoeg geweest, dan kies je voor de iets kortere variant. Beide routes gaan over mooie bospaden door Het Hurkske. We komen aan de bosrand. Nog een stukje fietspad en dan zijn we terug bij de Kokse Hoeve.

Wij kunnen voldaan terugkijken op een bijzonder mooie en afwisselende wandeling.

Een woord van dank aan allen die deze winterserie mogelijk hebben gemaakt!

Een fijne wandeldag gewenst!

-Myriam van den Berg-





Zaten we in maart nog in Zuid-Limburg, nu zoeken we de Ardennen weer op en wel de Oostkantons.

De Oostkantons bevinden zich in het hart van het Europese cultuurlandschap 'Ardennen-Eifel' en het Duits-Belgische natuurpark 'Hoge Venen-Eifel' beslaat een aanzienlijk deel van deze regio. Het plateau van de Hoge Venen is één van de laatste stukken wildernis in onze streken. Het ligt in en rondom de vierhoek Eupen-Monschau-Malmedy-Spa. De kern van het gebied is een bergrug van oude leisteen, met toppen tot 694 meter boven zeeniveau, meteen het hoogst gelegen deel van de hele Benelux. Op de schrale, moeilijk waterdoorlatende bodem vormden zich 10.000 jaar geleden – na de laatste ijstijd – de eerste hoogvenen. Op de flanken van het hoogplateau liggen dorpen en kleine steden, maar de kern van het gebied, zo groot als een halve provincie, is behoorlijk ongerept, zonder bewoning of sporen van landbouw. In dit desolate oerlandschap bovenop het plateau overheersen de weidsheid en de rauwe leegte. Een ruige omgeving, maar een droom voor echte wandelaars en natuurgenieters!

En dit gebied gaan we vandaag verkennen via de GR56, een van de oudste langeafstandspaden in België.

We starten in of nabij Hockai, een veendorp in het uiterste noorden van de gemeente Stavelot. Het dorp ligt op een hoogte van ongeveer 555 meter. Misschien dat we even een aanloop moeten nemen over de GR573 alvorens op de GR56 aan te kunnen sluiten. Vaak loopt het pad over de typische 'caillebotis' ofwel 'knuppelpaden'.

We volgen brandgangen en verderop het riviertje de Polleur. Aangekomen in de vallei Fagne de Polleur, een 55 ha groot veengebied, volgen we daar een natuurleerpad. De infopanelen vertellen ons veel over dit venenlandschap.

Na de nodige knuppelpaden met prachtige uitzichten over het veenmoeras bereiken we Signal de Botrange met zijn natuurcentrum. Hier kunnen we wellicht even iets drinken.

Na deze pauze wandelen we verder langs de rand van het Fagne Wallonne. We steken de Rur over en verderop de Schwarzbach. We stijgen naar 660 meter, nagenoeg ons hoogste punt van vandaag nabij de Pannensterzkopf. We dringen door in het Staatswald Stellerholz om zo het imposante kruisbeeld 'Kreuz im Venn' te bereiken.

We passeren daarna een grot en dalen verder af op een rotspad. Zo betreden we uiteindelijk Duits grondgebied en steken de Vennbahn over.

We passeren het privé-domein 'Gut Reichenstein' en wandelen verderop over de oever van het kabbelende riviertje de Rur om uiteindelijk de idyllisch gelegen Fischerhutte te bereiken.

Iets verder volgen we een heuvelkam tot aan het uitzichtpunt Ehrensteinsley.

Daarna is het snel afdalen naar Monschau, waarbij we nog tussen de gebouwen van de oude brouwerij Felsenkeller door wandelen. Helaas gesloten, maar niet getreurd, want even verderop is ons eindpunt waar het bier ongetwijfeld nog wel uit de tap stroomt.

-Ad Ketelaars-

(praktische informatie op blz. 23)



Winterserietocht Budel

Op zondag 16 februari werd storm Ciara gevolgd door Dennis. Tja, wat doen we dan? Bij OLAT gaat het meestal gewoon door! Allemaal ertegenaan en daar gaan we (Ankie van Boxel was er ook weer bij ...).

Dat hebben we geweten! Op zaterdagmiddag nam de voorzitter in overleg met de parcoursbouwers en uitpijlers de beslissing "it giet aan", oh nee, "ut gao dur".

Nee, het zullen geen 1.368 wandelaars worden zoals de vorige keer in Best, maar zo'n 600 wandelaars zou fantastisch zijn met deze weersvoorspelling met storm Dennis aan het roer.

Toon heeft slecht geslapen, want hij voorziet problemen met het opzetten van de tenten, maar: "Allee mensen, op pad!"

Op het startbureau krijgen we al ruim voor 07.00 uur een telefoontje: de Dixie is omgewaaid, hoe krijgen we die omhoog en vastgesjord? Enfin, Toon en zijn ploeg zijn onderweg.

We hebben 102 voorinschrijvingen en het wachten is op de rest. Het loopt eerst redelijk vlot binnen, daarna druppelt het binnen. Toch loopt het gestadig door. Buiten

wordt het wat droger. We kunnen het goed aan op het inschrijfbureau, dus Mia gaat met Annie en Gerrie nog even 10 km wandelen.

Ondertussen is het zo goed als droog geworden, maar de wind blijft onverminderd doorblazen met windkracht 5 tot 6, dat is flink werken. Tegen 12.00 uur beginnen de eerste wandelaars van de korte afstanden terug te komen. Verwaaide haren, flinke blossen op de wangen, "het was toch wel lekker, ook al waaiden de haren van je hoofd".

Tegen sluitingstijd mogen we in totaal 584 deelnemers noteren, helemaal niet slecht voor deze stormachtige dag.

Als Mia terug is, horen we dat de Dixie wel 3 keer omgewaaid is. "Het was wel een beetje eng om van de Dixie gebruik te maken: het wiebelde als een gek". Tja, er zijn nu eenmaal geen beugels om je vast te houden in die dingen.

Ook nog de volgende meldingen:

- * Petjes die afwaaiden. Perry had zijn OLAT-pet met een schoenveter vastgebonden aan zijn rugzak.
- * Soep die van de lepel afwaaide.
- * Tenslotte: vederlichtgewicht snelle Rob die met fiets en al van de weg waaide en in de berm terecht kwam, maar hij bleef gelukkig ongedeerd.

Extra grote bewondering vandaag voor de mensen van de verzorging. Ik hoorde dat Jack een tijdje als ballast aan de tent heeft moeten hangen, omdat zelfs al het ballastmateriaal het niet aan kon en de tent door de wind de lucht in dreigde te gaan. Dank voor de redding Jack!

Wát een avontuur, wát een doorzettingsvermogen. Hulde, hulde. Hard gewerkt, maar OLAT heeft Dennis overleefd!

-Lies Wesseling-



Rob: "Ik ben ook weer wat wilde haren kwijt ..."

Zondag 16 februari reed ik om 06.30 uur richting Budel voor de winterseriewandeling en ja, uiteraard weer voor de 40 km.

Bij aankomst waren al verschillende mensen aanwezig, waaronder een paar mensen uit België die ik via Facebook ken en Alex uit Tilburg waarmee ik al diverse wandelingen heb gemaakt. Niet veel later kwamen Anja, Annemiek, Perry en Natascha. Ook kwamen er nog twee Belgen binnen die Anja en ik tijdens de Doffenwandeling in Olen (België) hebben leren kennen.

Klokslag 08.00 uur stonden we in de rij om onze pas te laten scannen, de route in ontvangst te nemen en te vertrekken. Bij het Mariakapelletje uit 1947 gingen we rechtsaf om via imkerij Immenshof en een pad langs een waterloop na ca. 5 km bij de koffiepost aan te komen. Hier genoten we kort van een heerlijk kopje koffie met een boterham en gingen al vrij snel weer op pad om richting het militair oefenterrein 'Weerterheide' te gaan, dat we doorkruisten en waarbij we tevens de schietbaan passeerden.

Na het passeren van de spoorlijn en via het viaduct de A2 te zijn overgestoken, wandelden we in de richting van het Weerterbos. Na een kleine pauze bij de caférust 'Peerkesbosch' gingen we weer verder deze bossen in. Hier moesten we afscheid van Annemiek nemen omdat zij de 20 km ging lopen.

Op naar de Hugterheide, waar echter géén heide te bekennen was maar vooral stuifduinen, een uitkijktoren en de ruïne van de grenskerk.

Na wat kronkelige paden liepen we de bossen weer uit en gingen we richting de kleine koffiepost. Omdat deze post in open gebied stond, merkte je al dat het toch harder ging waaien!

En weer verder, nu langs het Sterksels Kanaal, alwaar een grote grenspaal staat. Verderop moesten

we eigenlijk linksaf, maar er was een routewijziging aangebracht. Anja en ik waren nieuwsgierig naar het waarom, dus gingen wij toch over de brug. Daar zagen we het al direct: het pad was bezaaid met bomen dus ... terug en de routewijziging volgen. En oh, wat hebben we genoten, een echt OLAT-pad. De Belgen zijn ook wel wat gewend, maar dit soort paden

Na dit heerlijke pad achter ons te hebben gelaten, kwamen we bij de 2e caférust 'Daatjeshoeve' aan. Wij gingen buiten onder de overkapping zitten omdat het binnen wel erg warm was. We liepen overigens op een gegeven moment gewoon in ons T-shirt omdat het behoorlijk warm was en we uiteraard flink doorstapten.

Na deze korte pauze weer op pad om samen met de wandelaars van de 30 km-route verder te gaan. Dit was maar van korte duur, we waren immers op pad voor de 40 km. Dus kregen we van de routebouwer nog een lus voor onze kiezen en niet zomaar een lus, nee, vooral zandhappen doordat storm Dennis steeds meer aanwezig was.

Bij de soeppost aangekomen, stond Jack Klumpkens de tent vast te houden en niet zonder reden. Na snel van een lekkere bak soep te hebben genoten, gingen we op pad voor het laatste stukje van de route.

We wandelden langs het vliegveld van de legerbasis van Budel en over nog wat mooie paden om uiteindelijk weer bij het startadres aan te komen.

Samen met de wandelvrienden van deze dag, Anja, Alex, Benny, Chris, Kurt, Emmanuela, Bart en Willem nog wat gedronken en daarna lekker naar huis gereden, met beide handen aan het stuur.

-Ankie van Boxtel-



Op dinsdag 28 januari waren de weersvoorspellingen niet optimaal maar toch waren 76 WoD-wandelaars bij het startadres 'Luna IJs-paleis' in Lommel-Kolonie voor een mooie tocht door dit voor velen onbekende gebied.

En weer ging Wandelen op Dinsdag over de grens!

Na de mededelingen, verteld door Myriam, gingen we van start en na een klein stukje doorgaande weg rechtsaf het bosgebied in, langs het kanaal van Bocholt naar Herentals. Voor sommigen wel bekend van de

Grenzeloze Tochten waarbij we jaren geleden van boom naar boom gleden; er lag toen sneeuw en die was door de vele wandelaars flink platgelopen.

De route van deze dag ging eerst langs een groot stuk strand van een zandafgraving. Speciaal 'zilverzand' halen ze hier uit de daardoor ontstane erg grote vijver. Dit zand wordt zelfs internationaal verwerkt. Aan een boom zat een bord met een foto van een koe en het opschrift: "Wij houden niet van blik en ander afval. Hou jij het mee proper?"

We gingen rechts en dan weer links over de met vele plassen gevulde paden langs de velden en weiden weer verder en kwamen bij een bijzonder gebied 'De Vloeiweiden'. Deze Watering van Lommel is een uniek stukje erfgoed en een soort irrigatiesysteem uit vroegere

tijden. Op een informatiebord stond alles duidelijk afgebeeld.

De pauze was bij 't Tolhuis, net op de grens, waar het café door ons bezoek helemaal vol zat en de lekkere soep voor ons klaar stond. We vervolgden onze route met geregeld erg mooie wolken, maar die waren wel af en toe met hagelbuitjes gevuld. We liepen over het Hageven Plateaux, waar we op een gegeven moment achter elkaar over een hangbrug moesten lopen, die flink heen en weer ging! Ook een uitkijktoren werd beklommen, zodat je van bovenaf een mooi uitzicht over het gebied had.

Verder gingen we over een gladde knuppelbrug, dat was wel even oppletten! Even verderop stonden enkele donkerkleurige runderen ons te bekijken, gelukkig achter een omheining!

Na nog een stukje over een gedeelte van het Market Garden-pad kwamen we weer erg voldaan met vele indrukken terug bij het startadres, alwaar Laurens en Tom met applaus werden bedankt voor de erg mooie route.

-Mieke en Toon van Boxel-



Vandaag stond er weer een wandeling van de WoD op het programma en niet zomaar eentje, nee de route zou over de Maashorst gaan. Dus dan zit er maar één ding op ... vrij nemen van je werk, zodat je mee kan (het werk liet het ook wel toe hoor).

's Morgens naar 'taxi' Van Boxtel gelopen om via Esch naar Natuurcentrum de Maashorst in Nistelrode te rijden, de startlocatie van deze dag.

Bij aankomst was het al gezellig druk met medewandelaars, klapstoelen en statafels werden erbij gezet, zodat iedereen zich welkom voelde.

Om 09.50 uur vertelde de mevrouw van het Natuurcentrum iets over het centrum en over de Maashorst, waarna Mieke het woord overnam (i.v.m. afwezigheid van Myriam). En niet veel later stonden alle 72 wandelaars buiten om te gaan wandelen.

De route van vandaag was uitgezet door Martien Habraken en Ton Vissers. Helaas kon Ton niet meewandelen vanwege een blessure, maar we zouden hem op het pauzeadres wel zien.

Na eerst een stukje asfalt te hebben gehad, kwamen we al snel in bekend bosrijk gebied. Hier loop ik wel eens vaker als ik met de wandelingen vanuit Schaijk mee ga. Ook tijdens de winterserie vanuit Mariaheide liep ik hier, want die tocht (vooral de lange afstand) kwam ook over de Maashorst.

Toen we eenmaal op de open vlakte bij een kruispunt aankwamen, stonden daar de geweldige taurossen en er liepen nu wel 7 kalfjes bij. Uiteraard zijn wij deze imposante beesten op gepaste afstand gepasseerd, want als we in de krant zouden willen komen, dan liefst wel op een andere manier.

Na nog veel meer te hebben kunnen genieten van de geweldige bosrijke omgeving kwamen we aan bij ons lunchadres 'Hartje Groen' in

Schaijk. Ook dit was geen onbekend adres; hier zijn we met de voorjaarstocht vanuit Herpen ook geweest.

Nadat iedereen had genoten van de heerlijke snert of tomatensoep, het eigen meegebrachte lunchpakket en een babbeltje met Ton, gingen we weer op pad.

Via vele slingerende bospaadjes, met maar heel af en toe wat modder, wandelden we achter Martien aan.

Een paar keer maakten we een klein hagelbuitje mee. Toen we vlakbij de appelpauze waren (wederom bij het kruispunt waar de taurossen stonden), kregen we een grotere hagelbui op ons dak, maar ook deze was maar van korte duur.

Na de appelpauze zagen we al snel een paar wisenten staan, veilig achter draad overigens. Als je de taurossen al imposante beesten vindt...

Tegenover deze wisenten gingen we een pad in om al slingerend door de bossen weer richting het startadres te gaan.

Normaliter wordt het eindpraatje bij het startadres gehouden. Maar omdat we eerder langs het parkeerterrein van het Natuurcentrum

kwamen, bedankte Mieke hier al de routebouwers voor hun mooie route en gaf aan dat ze deze route nog eens mogen opgeven, vooral als de blaadjes aan de bomen zitten.

Na dit dankwoordje dronk een aantal wandelaars nog wat en gingen de andere wandelaars met een goed gevoel weer huiswaarts. Ton en Martien, bedankt voor deze geweldige wandelroute.

-Ankie van Boxtel-





VAN HART TOT HART LOOP

De naam zegt het al, verbinding, dat is wat de van Hart tot Hart loop wil bereiken. De 13 kernen in Meierijstad met elkaar verbinden door middel van bewegen. Ieder op zijn of haar manier. Door te wandelen, te powerwalken of te hardlopen. De van Hart tot Hart loop gaat door het hart van de Meierij, met zijn mooie groene landschappen. Wanneer je de kernen verbindt, ontstaat er een prachtig hart. Dit jaar gaan we door 4 kernen, Veghel, Erp, Keldonk en Boerdonk.

Speciale dank aan OLAT

De organisatie van de van Hart tot Hart loop is OLAT enorm dankbaar. OLAT heeft ons geholpen met het opzetten, uitzetten en nalopen van de wandelroutes. Ze hebben een aantal avonden met ons gesproken, zodat wij verder konden met een mooie wandel- én hardloop/powerwalk route. Ook levert OLAT een groep vrijwilligers voor ons evenement, oprecht dus één van onze Hart van Goud sponsors! Dankjewel voor al jullie hulp!

Startbureau

29 maart de Markt in Veghel
geopend vanaf 10.15 uur
finish voor 16.00 uur Boerdonk
Vervoer van Boerdonk terug naar Veghel (startpunt) is geregeld; kijk op onze site voor meer informatie.

Afstanden en starttijden

Wandelen (16 of 8 km)

11.00-12.00 uur: start 16 km in Veghel op de Markt
12.30-13.30 uur: start 8 km in Erp, Hertog Janplein

Powerwalk (13 of 6,5 km)

12.00 uur: start powerwalk Veghel

Hardlopen (13 km of estafette 2 x 6,5 km)

13.00 uur: start 13 km én 2 x 6,5 km estafette in Veghel

Kidsrun (gratis)

15.30 uur: start Kidsrun centrum Boerdonk

Inschrijfgeld

Alle afstanden	€13,-
Wandelen	8 of 16 km
Hardlopen/ Powerwalken	6,5 of 13 km
Exclusief servicekosten van	€1,50

Informatie

www.vanharttohartloop.nl

Wandelen in de Sächsische Schweiz

De Sächsische Schweiz is een gebergte in Duitsland ten zuiden van Dresden en ligt tegen de Tsjechische grens aan. Het door erosie verbrokkelde zandsteen is grillig van vorm en kent scherp uitstekende pieken, kloven, spleten, bruisende beken en diepe dalen. Hier tussendoor laveert de Elbe zich op weg naar de verre Oostzee.

Kortom, een wandelparadijs met o.m. de Malerweg, een langeafstandpad, dat genoemd is naar de schilders die zich door deze omgeving hebben laten inspireren.

Na enkele tips heb ik samen met mijn zoon Gert-Jan geboekt bij een klein gespecialiseerd reisbureau voor een vooraf uitgestippelde zesdaagse trekking met bagagevervoer.

Soms stukjes Malerweg, soms spannender, compleet met een boekje met routebeschrijving en veel wetenswaardigheden plus een bijgevoegde kaart per etappe.

Dag 1 - 19 oktober 2019 Krippen – Forsthaus

We vallen met de neus naast en in de boter. Het hotel heeft de boeking niet uitgevoerd, dus is er geen kamer in het hotel. Er wordt een mouw aangepast en we krijgen een zeer ruime kamer in een dependance.

Het dinerbuffet bevat veel wild.

Konijn en everzwijn. Jammie!

De volgende morgen word ik wak-

ker van de regen. Dat was met de weergoden niet afgesproken. Gelukkig mindert de regen wat als we ruim na negenen vertrekken.

We lopen met routeboekje en kaart naar de pont over de Elbe. De veerman vraagt naar onze gastenkaart en zet ons daarna gratis over.

Aan de andere kant is het nou ja, vochtig, regen kun je het niet meer noemen.

Na een paar honderd meter langs de Elbe-oever lopen we naar boven, de berg op. We komen in de Kirchleite, het kerkepad zeg maar, met af en toe een paar huizen en mooie doorkijkjes over de Elbe. Lopend langs dit pad moet het vroeger een genoeg geweest zijn om naar de kerk te gaan.

We steken een asfaltweg over en meteen is het met haarspeldbochten flink stijgen. Een vrouw volgt ons, maar keert na een tijdje om.

Na een kruising met infopanelen en zitbankjes komen we bij imposante rotsformaties. We zouden een splitting met verschillende routebordjes moeten zien, maar we kunnen maar één kant op, rechtsaf. Links is afgesloten. Rechts is gelukkig de goeie kant volgens het boekje. Even later wordt het pad vlak en dat blijft zo lange tijd. We moeten de Jägersteig volgen, dat is omhoog, maar het blijft maar vlak, dat brengt ons aan het twijfelen.

Het is een mentale kwestie: blijft het vlak in de bergen, dan denk je verkeerd te lopen. Moet je flink stijgen in de polder, dan krijg je een donkerbruin vermoeden dat je ergens fout zit.

Uiteindelijk komen we toch bij de

Jägersteig die naar de Schrammsteine leidt, een serie rotsen met een uitzichtplateau op 417 meter hoogte.

Het is nu afgelopen met het wandelen, het is klimmen geblazen, met trappen, trappen en daarna ladders. Handen- en voetenwerk.

Gert-Jan klimt voor me uit door een spleet. Daarna nog een en zo gaat het nog even verder.

Eenmaal boven hebben we een fantastisch uitzicht naar alle kanten. Zelfs zien we in de verte de Elbe schitteren in het tegenlicht. Na de foto's dalen we een tiental meters naar beneden om in de luwte wat te eten.

We zijn nu 2 uur onderweg en volgens het boekje hebben we pas 4,4 km afgelegd. Schiet niet op, zeker als we na de lunch op het bordje "KEIN ABSTIEG" stuiten en we moeten omlopen. De klim naar boven is blijkbaar te gevaarlijk om ook weer af te dalen. We volgen het enige pad dat overblijft.





Na een paar heel erg mooie ladder- en klauterpassages komen we op een splitsing. Rechtsaf gaat de route terug naar het infopaneel, zoals het boekje aangeeft en daarna met een boog naar Breite Kluft; linksaf gaat een meer directe weg naar hetzelfde punt. Gezien de tijd kiezen we linksaf.

We lopen richting Grosse Winterberg. Gert-Jan verzucht dat de kaart geen topografische kaart is en alle zijpaden er niet op staan. We komen erachter dat bij verschillende interpretatiemogelijkheden het boekje leidend is en we de kaart moeten zien als aanvulling hierop. De meeste mensen kunnen blijkbaar beter lezen dan kaart-lezen. Dat doet me als oud landmeter natuurlijk zeer. In mijn optiek zouden alle kinderen op school vanaf groep 1 ja, ja.

Enfin, om kort te gaan, we lopen verder volgens de aanwijzingen van het boekje. "In een volgende bocht wandelt u rechts de trappen op, u blijft de blauwe route volgen. Na 100 meter wandelt u nog een trap op en gaat dan na de volgende trappen rechts weer een trapje op. Even verder wandelt u links over de rotsen en na genoten te hebben van het uitzicht, daalt u rechts weer af. Verderop daalt u een trap afenz."

Na prachtige uitzichten en nog an-

dere uitzichten volgen de lange steile afdalingen en beginnen de bovenbeenspieren op te spelen. Ik herken dat van het skiën. Verzuuring.

Op weg naar de Kuhstall – een 11 meter hoge en 17 meter diepe uitholling in de rotsen die vroeger door roofridders gebruikt werd om gestolen vee te verstoppen, vandaar de naam – moeten we nog een 4 meter hoge ladder op. Ik zet mijn voet op de onderste tree als ik hoor roepen. Een echtpaar wil met twee grote honden naar beneden. Hoe daalt een hond een ladder af? Pootje voor pootje of spijltje na spijltje. Na 2,5 meter afdalen springt de grootste hond naar beneden. De kleinste raust daarna in 3 tellen in volle vaart de hele ladder af. Hoe flikt hij dat? Met open mond kijk ik hem na alsof ik Jezus over water heb zien lopen.

Vorbij de Kuhstall met een prachtig uitzicht treffen we (jawel) Gasthaus Am Kuhstall aan.

Eenvoudig, warm en met prima hete chocolademelk. We blijven even hangen om daarna weer sterk af te dalen naar de Lichtenhainer Wasserfall. Meer dan een stroomversnelling is er niet van over en we vervolgen de route langs de rivier de Kirnitzsch tot bij een stationnetje.

"We kunnen ons voorstellen dat u het wel genoeg vindt voor vandaag

en u kunt met het toeristisch treintje vanaf hier naar uw hotel Forsthaus" leert het boekje. Als uit de dienstregeling blijkt dat we een klein half uurtje moeten wachten, klinkt het tweemaal unisono "nee" en gaan we terug naar de rivier voor de laatste 4 km.

De Kirnitzsch is een Dommelachtig riviertje en het pad erlangs is bedekt met een tapijt van gele bladeren. Mooi!

Een verkeerde afslag na een bruggetje brengt ons weer op het asfalt, maar we besluiten de laatste kilometer maar op de verharding te blijven tot het Forsthaus, een alleenstaand boshotel.

Einde na 19 km. De bagage staat al op ons te wachten bij de receptie.

*-Kees van Vessem-
(wordt vervolgd)*

Het vorige verslag eindigde met een rust op het Plateau de Gialgone, onder het toezicht van een kudde koeien. Verder gaat de tocht van Rinda nu over de ruige bergen van de GR20-Sud. Technisch is deze wellicht wat eenvoudiger dan de GR20-Nord, maar nog steeds pittig. Gelukkig kennen we inmiddels het uithoudingsvermogen, dus ook deze keer gaat het haar lukken.

Vervolg 9 juli - dag 9 - 34 km Vizzavona—Refuge di Prati

Lang blijf ik niet zitten, ik wil door. Hier is brand geweest, zie ik aan de zwartgeblakerde stammen en de dode dennen tussen het groen. De route daalt daarna sterk af tot ik op een breed bospad kom. Ik loop parallel aan een rivier in de diepte, een stenig pad dat irritant zou zijn, zo laat op de dag, als niet wandelaars net ernaast in het bos een glad paadje hadden uitgesleten.

Bij een picknickplaats bestijg ik een grindweg naar een asfaltweg en precies op die kruising is de refuge di Verdi. Het is een prachtige plek. Tentplaatsen in het bos, tussen de dennenbomen. Ik zou hier gelukkig zijn, al is het maar voor een nacht. De verleiding is groot. Maar ik heb iets anders in mijn hoofd.

Verderop is een tweede refuge.

Vier kilometer, twee uur klimmen. Ik wil het en ik wil het niet. Ik ben daadwerkelijk wandelverslaafd.

Niemand houdt me tegen. Ik vul mijn waterzak en ga.

Het begint nog kalm, een grindweg omhoog. Dan wordt de grindweg zo steil dat ik me niet kan voorstellen

hoe een auto hier tegenop kan. Ik laat de weg achter me en trek het bos in. Het pad stijgt en ik stijg mee. Tussen de slanke stammen door zie ik blauwe lucht en langzaam neemt het blauw meer en meer ruimte in. Ik vertrouw het niet. Na elke top of kam is er wel weer een nieuwe. Zo gaat dat in de bergen. Zo ook hier.

Eenmaal uit de bomen heb ik een prachtig uitzicht op een serie pieken. Het pad volgt de contouren van het dal, redelijk vlak en even kan ik op adem komen. Er is groen, dat ontspant.

Als ik weer moet klimmen, is er letterlijk een trap van stenen. Ik klim. Nog een paar honderd meter tot de pas. Mijn rechterhand verkrampt om de trekking pole.

Op de pas zie ik het land aan de andere kant. Vakjes met velden en weides, dorpen, een stad, de zee.

Volgens een handwijzer is de refuge twintig minuten ver. De gids had het over vijftien. Ik loop en zie nog niets. De zee loopt aan mijn linkerhand mee.

Een tent. Een groen, golfplaten dak. De refuge staat midden op een pas. Het waait hard, er zijn


koude douches. Het is geen fraaie plek.

10 juli - dag 10 - 12 km Refuge di Prati - Refuge d'Us-ciolu

Een dicht wolkendek laat lang genoeg gaten vallen om een prachtige zonsopgang achter een bergpiek te zien. Maar het gerommel in de naburige vallei bevalt me niets. Ik pak mijn spullen, ik pak mijn tent en als het recht boven me begint te flitsen, verschuil ik me met de andere kampeerders in de refuge. Anderhalf uur lang regent en dondert het. Daarna klaart het op, al is het nog steeds koud en heb ik voor het eerst mijn dunne windjas aan.

Wanneer het helder is, ga ik op pad, al stijgen er nog steeds wolken op uit de valleien om ons heen. Zo af en toe klaart het wat op en kan ik ineens tot in het dal kijken, waar de normale wereld zich langzaam weer aan ons opdringt met wegen, geordende velden en kleine witte huizen.

Het pad klimt kort, maar blijft daarna op ongeveer gelijke hoogte, nu eens aan de ene kant van de bergkam, dan weer aan de andere.



Dat betekent allerm minst dat het ook een makkelijk pad is. De GR20 - Sud is technisch eenvoudiger dan de GR20 - Nord, maar het is nog steeds een pittige wandeling. Er zijn slabs (platte rotsplaten) die ondanks de regen goed beloopbaar zijn, steile klimmen en even steile afdalingen.

Ik voeg nieuwe schaaftplekken, blauwe plekken en schrammen toe aan mijn al vrij uitgebreide collectie. Nog steeds is het landschap in dichte wolken gehuld, wat het een mysterieus aanzien geeft. Alles wat niet relevant is, valt weg.

De route daalt naar een aange naam bos en begint even later weer stevig te klimmen. Hoewel ik geniet van het pad, het bos en de zachte grond onder mijn voeten, win ik slechts langzaam hoogte. De klim mondt uit in Bocca Di Laparo en wanneer de wolken tijdelijk wijken, zie ik een hoogspanningsmast en wat gebouwen. Kijk, dat had ik best willen missen.

De markeringen leiden me verder omhoog en het pad blijft ingewikkeld. Enorme rotsblokken waarover je een pad mag zoeken, grote gaten ertussen. Het is weer klauteren en puzzelen. Ik blijf voorzichtig, nu nog een enkel breken zou zonde zijn.

Tegelijk begin ik me te realiseren dat ik vandaag geen anderhalve etappe ga lopen zoals ik van plan was. Blijkbaar zijn de extra calorieën van Vizzavona uitgewerkt, hoewel ik in deze lagere temperatuur de fruitkeks weer lekker wegknabbel.



In de verte rommelt het met enige regelmaat en voor mijn gevoel loop ik op het onweer af in plaats van er vandaan. Boven een naastgelegen vallei zie ik een enorm donkerblauwe lucht, maar die schuift een ander dal in voor ik het hoogste punt van vandaag bereik, een pas bij Monte Furmicula op 1.950 meter.

Vandaar daalt het pad dan uiteindelijk, hoewel er nog genoeg stenen liggen om me te plagen. Er is een nare, steile afdaling over een wirwar aan paadjes, maar dan ben ik dan toch bij refuge d'Usciolu. Weer wacht me een koude douche, dit keer zelfs in een hokje zonder deur, met enkel een douchegordijn. Ik vraag me af hoe graag ik wil douchen ...

11 juli - dag 11 - 15 km Refuge d'Usciolu - Bergerie d' I Croci

Als ik wakker word, hangen de wolken onder ons in het dal. De bergen zijn donkere eilanden in een witte zee. Ik ben aangenaam lui vandaag en ga een uur later dan gewoonlijk op pad. Dat is nog steeds om 07.00 uur 's ochtends, maar het begint al wat warmer te worden.

De route begint meteen vanaf de refuge te klimmen, al is het niet steil en niet ingewikkeld. Er zijn grote rotsplaten, maar de steen is ruw en korrelig als cement en mijn bergschoenen hebben prima grip. Natuurlijk is er het nodige geklauter, maar niets kan me nu nog tegenhouden. Eenmaal boven blijven we op de kam, Arete a Monda, nu eens aan de ene kant wandelend en dan weer aan de andere, ons soms door nauwe doorgangen in de rotsen wringend. Een keer daal ik na zo'n doorgang af in een bos, omdat ik iets als een pad herken. Een Pools stel dat me voorging, ziet geen markering meer en wanneer we teruggaan, zien we dat we direct weer naar de andere kant van de kam hadden moeten terugkeren.

Het land waarop we uitkijken wordt steeds meer geciviliseerd. Rechts van de kam liggen de dorpen Cozzano, Zicavo, een helikopter vliegt



af en aan bij een steengroeve. Links van de kam is bebost, met alleen in de verte gladde velden. De route voert over toppen als Punta d'Usciolu en Punta di a Scaddatta, maar omdat we steeds min of meer op dezelfde hoogte blijven, zijn de klimmetjes kort en makkelijk.

Dan dalen we af, een smal pad door hoge struiken en later open bos.

Na een open plek, waar verschillende bekende medewandelaars rusten, ga ik door, verder naar beneden. Zomaar opeens verdwijnen de rotsen van het pad en kan ik heerlijk doorlopen, al word ik nog



wel afgeleid door de talloze hagedissen die voor mijn voeten weg-schieten.

Er zijn prachtige heuvels en het pad loopt door hoge varens, het is schitterend. Ik ben zoveel groen niet meer gewend na al die dagen boven de boomgrens.

Het pad daalt naar een idyllisch beekje, de Ruisseau de Partuso. Ik zou hier heerlijk kunnen badderen, maar hoe zou ik daarna ooit weer op gang komen? Ik steek de beek over en volg even later een andere, ondiepe rivier stroomopwaarts, de Ruisseau de Veracolngu. Ik volg het pad dat een lus maakt naar de Bergerie de Bassetta. Daar rust ik uit op het terras. Er zit een ander groepje wandelaars te eten en wat zij voor zich hebben ziet er zo lekker uit dat ik hetzelfde bestel, een luxe onderweg die ik mezelf nog niet eerder heb gegund.


Na een tijdje ga ik door, al loopt het met een volle maag toch wat minder prettig dan op een lege. De route blijft gelukkig kinderlijk eenvoudig, met heuveltjes en dalen ertussen. De twee etappes die ik vandaag wilde lopen, ga ik niet halen, heb ik al besloten.

De volgende etappe mondt uit in een klim naar bijna tweeduizend meter en ik heb geen zin om weer verstopperij te spelen met een onweersbui. Toch snoep ik wel wat van de afstand van morgen af, want ik loop door naar de Bergerie d' I Croci, waar ik op de warme douche hoop die ik bij de refuge de Matalza zeker niet verwacht. Bergeries zijn in particuliere handen en bieden daardoor iets meer

service en kwaliteit dan refuges die worden beheerd door de PNRC, de Parc naturel régional de Corse.

Vanaf de refuge is er een brede grindweg, met meer zand dan grind en dat loopt heerlijk weg. Het landschap is er een van beekjes en heuvels en ik geniet volop. Het is drie kilometer naar de Bergerie en daar doe ik langer over dan ik gezien het landschap verwacht. Maar als ik er kom, is de camping heerlijk rustig en zijn de meeste huurtenten leeg. De Bergerie ligt midden in twee korte etappes en is blijkbaar niet populair onder wandelaars van de GR20. Ik doe er mijn voordeel mee. Eerst een douche, weliswaar niet gloeiend heet, maar ook niet koud en dat is al fijn. Daarna was ik mijn kleren eens grondig uit.

*Rinda Scheltens-
(wordt vervolgd)*





OVERNACHTING VIERDAGSE NIJMEGEN 2020

Met inachtneming van het onderstaande loopt de maximale verblijfperiode in het complex (sporthal en school) bij de Ganzenheuvel, Smidstraat 31, 6511 WB Nijmegen van zaterdag 18 juli (vanaf 14:00 uur) t/m zaterdag 25 juli 2020 (uiterlijk 10:00 uur).

Ook dit jaar worden het ontbijt en diner geserveerd in Buurthuis 't Oude Weeshuis, Papengas 8, 6511 WT Nijmegen. Dit ligt op ca. 250 m loopafstand van de Ganzenheuvel. Hier is ook een bar aanwezig met TV waar u van maandag t/m vrijdag tussen 14.00-22.00 uur van harte welkom bent.

Daar we voorgaande jaren veel lovende woorden kregen over de kwaliteit van de maaltijden, wordt de catering wederom verzorgd door Catering Hermanussen. Hierbij maken we ook dit jaar gebruik van een lopend buffet, waar degenen die halfpension hebben geboekt tussen 17.00-20.00 uur kunnen aanschuiven voor het diner. Het Grand Buffet op vrijdagavond is tussen 18.30-20.00 uur. Het ontbijt is op wandeldagen tussen 03.00-08.00 uur en op andere dagen tussen 08.00-10.00 uur.

Op vrijdagmiddag en -avond staat er een gratis busje klaar om u met uw bagage te vervoeren van de Ganzenheuvel naar parkeerplaats Oude Stad of het station.



Wilt u in de school slapen (maximaal 12 personen per klaslokaal), dan dient u dit bij de reservering aan te geven. Er is dan wel een toeslag verschuldigd en vol = vol.

In de sporthal kunt tegen bijbetaling een bed huren inclusief beddengoed en kussen. Dit bespaart u een heleboel gesjouw. Dit is ook beperkt mogelijk in de school, alleen in bepaalde daarvoor aangewezen lokalen en vol=vol. Het huren van een bed moet u bij de reservering aangeven. Daarnaast blijft het uiteraard mogelijk, zoals in voorgaande jaren, uw eigen luchtbed/matras mee te brengen.

STANDAARD BOEKING: AANKOMST OP MAANDAG 20 JULI TUSSEN 09:00 EN 17:00 UUR

LO LOGIES & ONTBIJT

Vier nachten logies van maandagavond t/m vrijdagmorgen; 4x ontbijt op dinsdag- t/m vrijdagmorgen

Kosten €150,-

HP HALFPENSION

Vier nachten logies van maandagavond t/m vrijdagmorgen; 4x ontbijt op dinsdag-t/m vrijdagmorgen; 4x diner op maandag- t/m donderdagavond

Kosten €213,-

OLAT-leden krijgen €10,- korting op bovenstaande bedragen voor LO en HP.

EXTRA OPTIES

A. AANKOMST TUSSEN 14:00-17:00 UUR OP ZATERDAG 18 JULI

Logies & ontbijt: 2 nachten logies van zaterdagavond t/m maandagmorgen; 2x ontbijt op zondag- en maandagmorgen

Kosten €64,-

B. AANKOMST TUSSEN 12:00-17:00 UUR OP ZONDAG 19 JULI

Logies & ontbijt: 1 nacht logies van zondagavond t/m maandagmorgen; 1x ontbijt op maandagmorgen

Kosten €32,-

C. GRAND BUFFET OP VRIJDAGAVOND 24 JULI

Kosten €22,-

D. VERTREK OP ZATERDAG 25 JULI VOOR 10:00 uur

Logies & ontbijt: 1 nacht logies van vrijdagavond t/m zaterdagmorgen; 1x ontbijt op zaterdagmorgen

Kosten €32,-

E. OVERNACHTING IN SCHOOL (vol = vol)

Toeslag €15,-

BED sporthal

Huur van bed, beddengoed en kussen

Kosten €15,- p/n

BED school

Huur van bed, beddengoed en kussen (vol = vol)

Kosten €18,- p/n

Schematisch ziet dit er als volgt uit:

	zaterdag			zondag			maandag			dinsdag			woensdag			donderdag			vrijdag			zaterdag			standaard prijs	OLAT-Leden	Toeslag bed (optioneel)
	ontbijt	diner	overnachting	ontbijt	diner	overnachting	ontbijt	diner	overnachting	ontbijt	diner	overnachting	ontbijt	diner	overnachting	ontbijt	diner	overnachting	ontbijt	diner	overnachting	ontbijt	diner	overnachting			
standaard pakket Logies/ontbijt																								€150	€140	€60	
standaard pakket Halfpension																									€213	€203	€60
Extra opties	A																								€64	€64	€30
	B																								€32	€32	€15
	C																								€22	€22	
	D																								€32	€32	€15
	E																								€15	€15	€18

Op het reserveringsformulier kunt u aangeven of u **vegetariër** bent en/of een speciaal **dieet** volgt. Dit moet bij ons vooraf bekend zijn i.v.m. tijdige afstemming met de cateraar.

De extra opties en huur bed moeten tegelijk met de reservering worden voldaan.

Let op:

Voor wijzigingen ter plaatse in uw reservering tijdens de Vierdaagse-week zullen wij €3,50 administratiekosten in rekening brengen.

INFORMATIE

Isis la Croix - overnachting4daagse@olat.nl
of telefonisch op 06-38255805
(bij voorkeur tussen 18:00 – 20:00 uur).

RESERVERING

Voor uw reservering **PER PERSOON EEN AANMELD-FORMULIER** (te downloaden via www.olat.nl) invullen en opsturen.

U ontvangt van OLAT een schriftelijke bevestiging van uw reservering zodra het formulier en de betaling zijn ontvangen. Opsturen kan ook per e-mail naar overnachting4daagse@olat.nl.

BETALING

De reservering is pas een feit zodra het bedrag is bijgeschreven op onderstaande bankrekening t.n.v. Wandelsportvereniging OLAT, Sint-Oedenrode.

IBAN: NL11 RABO 0157 9741 54

BIC: RABONL2U (invullen bij betalingen vanuit buitenland)

Vóór 22 juni 2020 dient het volledige bedrag door OLAT te zijn ontvangen. Na deze datum wordt een toeslag van €15,- per persoon in rekening gebracht.

ANNULERING

Bij annulering voor 22 juni 2020 wordt €10,- en bij annulering vanaf 22 juni 2020 wordt €50,- administratiekosten in rekening gebracht.

Bij annulering na 10 juli 2020, afgelasting/afbreking Vierdaagse Nijmegen door bevoegd gezag en bij afbreking overnachtingen volgt geen restitutie.

Wij adviseren u daarom een reis- en annuleringsverzekering af te sluiten.

Tot slot nog wat praktische aanwijzingen:

Slapen doet u in een van beide sporthallen of in een van de klaslokalen (mits bij de reservering aangegeven) die OLAT huurt en die intern met elkaar verbonden zijn. Neem een zaklamp mee. Indien u geen bed huurt, dient u zelf een slaapzak, kussen, een luchtbed of matras mee te nemen (let op: max. 90 cm breed per persoon).

Bij de Ganzenheuvel is geen parkeergelegenheid.

Op maandagmorgen kunt u uw bagage lossen, op maandagmiddag is dit onzeker. In verband met de Vierdaagse Feesten kan de toegang op maandagmiddag en op vrijdag afgesloten zijn voor alle verkeer. Op vrijdagmiddag en -avond staat er een gratis busje klaar om u met uw bagage te vervoeren naar parkeerplaats Oude Stad of het station.

Betaald parkeren op loopafstand. Voor onbetaald parkeren zult u het iets verderop moeten zoeken.

De heer Jo Willems zal wederom namens OLAT uw gastheer zijn in de Ganzenheuvel. Bij hem kunt u tijdens uw verblijf terecht voor alle vragen en/of opmerkingen. U dient tijdens uw verblijf zijn aanwijzingen en die van de aanwezige BHV'ers en surveillant op te volgen.

Bestuur OLAT

-Joop Wesseling, voorzitter-

-Ad Ketelaars, penningmeester-



STAND CLUBKAMPIOENSCHAP per 17-2-2020

1	Paul Jansen	920	2	M	3	Theo Martens	500	1	M
2	Boetje Huliselan	771	3	M	3	Roelof Otten	500	1	M
3	1 Tiny van Alphen	500	1	V	3	1 Anita Pepers	500	1	V
3	Peter van den Brink	500	1	M	3	Adrie Ros	500	1	M
3	Servee Derks	500	1	M	3	Rob van Stuivenberg	500	1	M
3	Adriaan van den Dool	500	1	M	3	Marcel van Tulden	500	1	M
3	1 Rageni Goeptar	500	1	V	3	David Vos	500	1	M
3	Rino Hamelink	500	1	M	18	Rick Liesting	488	1	M
3	Marco van Heel	500	1	M	19	Bert Timmermans	98	1	M
3	Hans van Heeswijk	500	1	M					

De kop is er af

Op 1 januari stond voor alle leden die meedoen aan de clubkampioenschappen de teller op 0. De eerste punten zijn binnen. Paul, Boetje, Rick en Bert behaalden punten met snelwandelen.

Voor de lange afstandslopers is ieder jaar de Bossche 100 de eerste tocht die meetelt voor het clubkampioenschap. De Bossche 100 is altijd zwaar. Het weer is onvoorspelbaar: het kan vriezen, dooien, regenen, sneeuwen, het kan 10°C onder nul zijn, maar ook 10 erboven. Ieder jaar is afwachten hoe de omstandigheden zijn. Ieder jaar is er een nieuw parcours, altijd met de kantine van voetbalvereniging SV CHC in Den Bosch als start- en finishplaats.



14 OLAT-leden liepen de tocht uit. "Het was dit jaar een zwaar parcours, heel zwaar", volgens één van hen, "en dat allemaal voor een Bossche Bol".

De kop is eraf. In februari staan nog geen tochten van 80 of meer op de agenda, maar vanaf maart/april kunnen de deelnemers bijna ieder weekend ergens een lange route lopen.

AGENDA MAART / APRIL

Datum	Plaats	Organisatie	Afstand	Start	Punten	Bonus
7-mrt	Spier	FLAL	60 km	08.00	250	
13-mrt	Ooltgensplaat	Waterpoortloop	80-110 km	24.00/22.00	360-500	
15-mrt	Gemert	OLAT	50-60 km	07.00	200-250	Extra 100 punten
20-mrt	Klarenbeek	SC Klarenbeek	60-80-110 km	22.00/22.00/15.30	250-360-500	
21-mrt	Oldemarkt	FLAL	60 km	08.00	250	
5-apr	Hengelo	Nederland wandelt	80 km	06.00	360	
11-apr	Sittard	Kennedy Mars	80 km	05.00-07:00	360	schema 13 uur
18-apr	Loon op Zand	Hart van Brabant	15 uur > 95 km	21.00	500	schema
	Loon op Zand	Hart van Brabant	80 km	21.00	360	schema 13 uur
24-apr	Oostburg	24 uur van Oostburg	100/106 km	19.00	500	
24-apr	Ridderkerk		80 km	23.00	360	

Deelname aan een tocht graag binnen 2 dagen melden bij clubkampioenschap@olat.nl of f.marchand@olat.nl
 Voor actuele informatie, kijk op www.olat.nl onder het kopje 'lange afstanden' in de bovenbalk.
 Daar vindt u onder 'clubkampioenschap' de actuele tussenstand en het programma.

*Staat uw naam in de lijst van de deelnemers aan het clubkampioenschap en wilt u daar niet aan deelnemen, stuur dan een berichtje naar clubkampioenschap@olat.nl. Uw naam wordt dan verwijderd.
 Wij vinden het wel leuk als zoveel mogelijk OLAT-leden deelnemen aan het clubkampioenschap.*



PRIKBORD

PIJLEN

Omdat er enkele vrijwilligers zijn gestopt, zijn we op zoek naar nieuwe 'uitpijlers' en 'afpijlers'.

Wat houdt uitpijlen in?

Op de dag vóór de tocht ga je om 09.00 uur, nadat je met de groep koffie /thee hebt gedronken, met z'n tweeën op pad. Je krijgt de route op papier en, indien gewenst, een GPS-track mee, alsook pijlen en elastieken. Je gaat dan samen over een afstand van ongeveer 10 km pijlen ophangen.

Wat houdt afpijlen in?

Op de dag zelf ga je dan, afhankelijk van welk stuk, ongeveer tussen 11.30 -13.30 uur met de mountainbike op pad. Als je zelf geen mountainbike hebt, is er een van OLAT beschikbaar! Ook nu ga je over een afstand van ongeveer 10 km de pijlen eraf halen. Je krijgt de route op papier mee, maar ook als GPS-track als je dat wilt.

De pijlen en elastieken lever je na afloop bij het start/finish bureau in.

Heb je interesse, ken je iemand die interesse heeft of heb je vragen, neem dan contact op met de routecoördinator:

Rob van Stuivenberg
0613017236
r.stuivenberg@olat.nl



CLUBREIZEN

OLAT organiseert in 2020 een 5-tal dagwandeltochten naar gemarkeerde wandelpaden in Nederland, België en Duitsland.

Er is keuze tussen meerdere afstanden (ca. 30, 25, 20, 15 en 10 km). Men wandelt op eigen gelegenheid, aan de hand van markering en routebeschrijving. Op ca. 4 km voor het einde is er een soep(rust)post. De reisleiding is in geval van nood op te roepen.

AGENDA 2020

Datum	Traject
18 april	Hockai - Monschau
6 juni	Durbuy - Hotton
12 sept.	Kornelimunster - Monschau
10 okt.	Eijsden - Holset

Inschrijfgeld dagtochten	Leden €28,00	Niet-leden €32,00
---------------------------------	------------------------	-----------------------------

Inschrijven dagtochten:

Tot uiterlijk 14 dagen voor de tocht via www.olat.nl/clubreizen. Uw aanmelding is een feit als de betaling (per iDeal of factuur) is ontvangen.

Na-inschrijven:

Alleen mogelijk na vooraf informeren bij Isis la Croix of er nog plaats is.

Afmelden:

Bij verhindering, mits uiterlijk 10 dagen vooraf gemeld, wordt de betaling doorgeboekt naar de volgende tocht, of zal worden teruggestort.

Opstapplaatsen:	Tijden:
Sint-Oedenrode	07:00 uur
Eindhoven (NS/Fuutlaan 4)	07:30 uur
Leende (Jagershorst)	07.40 uur
Nederweert (AC-restaurant A2)	08.00 uur

Zorg dat u ook een (doorlopende) reisverzekering hebt voor u zelf als er onverhoopt problemen ontstaan. OLAT sluit een groepsverzekering af, maar deze is niet voor bagage. Neem een geldig legitimatiebewijs en een opgeladen mobiele telefoon mee.

Info & inschrijven:

Isis la Croix 06-38255805
(bij voorkeur tussen 18.00-20.00 uur)
clubreizen@olat.nl



DAGWANDELTOCHTEN

De winterserietochten van OLAT gaan altijd zoveel mogelijk over onverharde paden en stille weggetjes. De routes zijn duidelijk uitgepijld en daarnaast krijgt u een routebeschrijving mee waarvan de nummers corresponderen met die op de pijlen. Verspreid over de routes zijn altijd meerdere wagenrustposten aanwezig, indien mogelijk met toiletvoorziening; op de langere afstanden is ook horeca opgenomen in het parkoers. Nordic Walkers zijn welkom op alle afstanden.

Startbureau: geopend vanaf 07.15 uur (06.30 uur)
 inschrijving vanaf 07.30 uur (06.30 uur)
 finish voor 17.00 uur (19.00 uur)

Afstanden: Starttijden:
 50/60 km 07.00-07.30 uur (maart)
 40 km 08.00-09.00 uur
 30 km 08.00-10.00 uur
 10-15-20 km 08.00-12.30 uur

Inschrijfgeld:

10 km	€4,00
15 km	€4,50
20 km	€5,00
30 km	€5,50
40 km	€6,00
50/60 km	€6,50 (maart)

Bij het inschrijfgeld is de verzorging op de wagenrusten (brood, koffie, thee, bouillon, etc.) inbegrepen.

Korting:
 OLAT-leden €2,50 op vertoon lidmaatschapskaart
 Bondsleden €1,00 op vertoon lidmaatschapskaart
 Voor elke startplaats krijgt u een sticker voor uw wandelboekje.

GPS-route: enkele dagen voor de betreffende tocht aanmelden via www.olat.nl

Informatie: Joop Wesseling 06-53909953
dagtochten@olat.nl www.olat.nl

AGENDA

Datum	Startpunt
Zondag 15 maart	5421 ZB Gemert De Kokse Hoeve Koksedijk 25
Maandag 13 april Voorjaarstocht	5756 AM Vlierden Zaal Thyssen Pastoriestraat 20
Zondag 18 oktober	5382 JD Vinkel Zaal Den Driehoek Brugstraat 34



WANDELGROEP OIRSCHOT

OLAT Wandelgroep Oirschot is in 2015 gestart en wandelt binnen de gemeente Oirschot en directe omgeving, in de zomer op woensdagavond en in de winter op zondagmorgen. Eén keer per maand wordt met een huifkar naar een startlocatie gegaan of wordt men opgehaald vanaf een eindlocatie. Eén keer per maand wordt gestart vanuit een andere horecalocatie in de regio.

Er wordt in 2 groepen gelopen:

- de 5+ groep (iets meer dan 5 km gemiddeld per uur)
- de 6- groep (bijna 6 km gemiddeld per uur) volgens het principe 'samen uit, samen thuis'.

Deelname staat open voor alle OLAT-leden en ook voor niet-leden, die zo OLAT kunnen leren kennen. Deelname is voor OLAT-leden gratis. Niet-leden kunnen 3x gratis deelnemen.

De invulling vindt plaats in samenwerking met horecagelegenheid "Dinercafé 't Kroegske. Als er een OLAT-winterserietocht is vervalt deze wandeling, zodat er kan worden deelgenomen worden aan de winterserietocht.

Vertreklocatie: Dinercafé 't Kroegske
 Spoordonkseweg 80
 5688 KE Oirschot

Vertrektijd: vanaf 1-9-2019: zondag 09.30 uur

Afstand: ca. 12 km

De te lopen route en startlocatie worden gepubliceerd op de OLAT-website en wekelijks vooraf per e-mail beschikbaar gesteld (route in gpx-formaat) voor gebruik in een wandelapp of gps-apparaat.

Meer informatie:
oirschot@olat.nl of
 Marian van Son 06-12160535
 Harrie Paulissen 06-53749249





WANDELEN OP DINSDAG

Op dinsdag om de 14 dagen wandelt een groep enthousiaste OLAT-leden een route van ongeveer 20 km in de mooie natuur van de Kempen, de Meierij, de Peel en soms in het grensgebied met Limburg. De start is stipt om 10.00 uur. Het startadres is al eerder open voor een kopje koffie of thee. De lunchpauze is over het algemeen ook in een horecagelegenheid. Soms mogen we er ons eigen brood opeten. Zo niet, dan is onderweg een pauze voor dit doel. Omstreeks 15.30 uur zijn we terug op het startadres.

Deelname staat open voor alle OLAT-leden. Er zijn geen kosten aan verbonden, uitgezonderd de consumpties die je gebruikt.

Ben je geen lid en wil je een keer meelopen, dan ben je van harte welkom. Het is wel gebruikelijk dat je na 2x lid wordt van OLAT.

Deelname is voor eigen risico; aan- of afmelden is niet nodig. Er mogen geen honden meelopen.

Informatie:

Voor nadere informatie en het programma:

www.olat.nl of via onderstaande personen

Myriam van den Berg 073-5325286 (06-11838445)
mvdberg@home.nl

Mieke van Boxtel 0411-622188 (06-49408821)
jmvanboxtel@home.nl

Toon van Boxtel 0411-622188 (06-49408820)
acvanboxtel@home.nl

Pieter van Doorn 0492-382210 (06-52373639)
pvandoorn@onsbrabantnet.nl

AGENDA

Datum	Route	Startpunt
10 mrt 3)	Grotels Bos Stippelberg	Restaurant Grotel's Genieten, 0492-463888 Grotel 5, 5761 RA Bakel
24 mrt 2)	Het Leudal	St.Elisabeth's hof, 0475-491829 Roggelseweg 56, 6081 NP Haalen
7 april 2)	graf Ivor Cal- vert" tocht	De Rustende Jager, 013-5111269 Oude Bosschebaan 11, 5074 RC Biezenmortel
21 april 1)	Hallerbos in bloei (volgeboekt)	Achtdreven, 06-28737174 Vlasmarktdreef 1500 Halle (België)

- 1) geen cafépauze
2) cafépauze op startplaats
3) cafépauze



ROOISE WANDELINGEN

Iedere dinsdag vertrekt in Sint-Oedenrode een enthousiaste groep wandelaars voor een tocht van circa 7 of 10 km. Iedereen loopt in zijn eigen tempo aan de hand van een routebeschrijving. Gestart wordt – altijd stipt om 10:00 uur – beurtelings vanuit het centrum en de drie kerkdorpen van Sint-Oedenrode:

Den Toel Pastoor Smitsstraat 4, Olland
De Beckart Oude Lieshoutseweg 7, Nijnsel
De Vriendschap Pastoor Teurlingsstraat 30,
Boskant

Dommelzicht Dommelstraat 18, Sint-Oedenrode
Bij een 5de dinsdag van de maand is de start vanuit wisselende locaties.

AGENDA

Datum	Startpunt
10 maart	De Beckart
17 maart	De Vriendschap
24 maart	Dommelzicht
31 maart	't Boshuys Sonseweg 39, 5681 BH Best
7 april	Den Toel
14 april	De Beckart
21 april	De Vriendschap
28 april	Dommelzicht

Deelname is voor OLAT-leden gratis, op vertoon van clubpas.

Niet-leden kunnen één keer gratis uitproberen; daarna betalen zij 1 euro per keer. Dit kan contant of via een strippenkaart van 14 euro. Iedereen wandelt mee voor eigen risico.

Informatie:

Johan van de Sande 06-22304965
Peter van de Laar 0413-474759
Betsie van Mil 0413-475454





ONZE JARIGEN

De volgende personen willen wij feliciteren met hun verjaardag. Wij hopen dat zij deze dag in goede gezondheid kunnen vieren.

MAART

17	Ted Liebregts	Eindhoven
17	Mari Platenburg	Bakel
17	Henny Rutten-Aarts	Sint-Oedenrode
18	Ben Berben	Oost-, West- en Middelbeers
18	Riky Dekker	Sint-Oedenrode
18	Ad van der Heijden	Sint-Oedenrode
18	Remco Jonkers	Eindhoven
18	Martin Swarts	Veldhoven
19	Ellen Hanselaar	Eindhoven
19	Elly Vriend	Best
20	Helmy Bakermans	Gemert
20	Jan Dinnissen	Wijchen
20	Willemien Hietland	Aalten
20	Ton van den Hurk	Sint-Oedenrode
20	Wilko van Nieuwenhuyzen	Oud Gastel
20	Lucie Verhagen	Sint-Oedenrode
20	Mariet Vogelsangs	Deurne
21	Truus van Camp	Eindhoven
21	Henk Goorman	Reusel
22	Rianne Dollevoet	Oss
22	Nellie Maas-van Lankvelt	Aarle-Rixtel
22	Wil Zeebregts	Tilburg
23	Wilma Cronenberg-Vrinds	Oost-, West- en Middelbeers
23	Jeannette Groenendaal	Oss
23	Hanny Theunissen-Venner	Eindhoven
24	Kees van Dijk	Waalre
24	Jose Hollanders	Veghel
24	Sjoerd Homminga	Vlijmen
24	Leo van Kuik	Sint-Oedenrode
24	Karin Moeskops	Sint-Oedenrode
25	Jan Delisse	Erp
25	Erik Dikken	Nijmegen
25	Marianne Timmermans	Sint-Oedenrode
26	Jo Valks	Boxtel
26	Jo Willems	Nuenen
27	Jack Vromans	Oirschot
28	Herman van Buggenum	Echt
28	Tom van Hulsel	Lommel
28	Karin Schuringa-vd Moosdijk	Budel-Dorplein
28	Mieke Trum	Eindhoven
29	Gerard Dortmans	Veghel
30	Gonnie Aarts-Claasen	's-Hertogenbosch
30	Peter Schennink	Wintelre
31	Piet Heidema	Son en Breugel

APRIL

1	Jan van de Boogaard	Veghel
1	Marc Steenvoorden	Beuningen
1	Harm de Vries	Best
3	Vincent van Boerdonk	Erp
3	Marian van den Boomen	Someren
4	Ruud de Rijke	Cuijk
5	Alex Maas	Someren
6	Huub van Abeelen	Sint-Oedenrode
6	Ankie van Boxtel	Haaren
6	Jan Lauffer	Hellevoetsluis
6	Harry Prins	Vaassen
6	Lambèrt Snieders	Eersel
6	Peter van der Wel	's-Hertogenbosch
7	Alec Ross	Schijndel
8	Maria Geerts-Lemmen	Sint-Antonis
9	Maria Foolen	Sint-Oedenrode
9	Peter van Zutven	Volkel
10	Maria Alders	Maarheeze
10	Ans Ars-Janssen	Eindhoven
10	Claude Herman	Vielsalm
10	Ernst Voss	Tilburg
11	Toos Habraken-van Eck	Sint-Oedenrode
11	Gustaaf van Uythoven	Hapert
11	Saskia van Veen	Eindhoven
11	Henk Verbruggen	Eindhoven
11	Piet van der Voort	Uden
11	Corrie vd Zwaluw	Best
12	Nicole Bierens	Duizel
12	Erik Broeren	Heeswijk-Dinther
12	Lia Hulsman	Son en Breugel
12	Net Janssen	Meijel
12	Jet Kwinten	Wintelre
12	Henny van Schijndel	Sint-Oedenrode
13	Jac Kessels	Weert
13	Rina Prins-Bourgonje	Vaassen
13	Adrie Toonen	Wijchen
13	Ans Verhagen-vd Wijgert	Erp
14	Riet van den Aker	Esch
14	Rita van Dooren	Middelbeers
14	Hans Koopman	Son en Breugel
14	Erik Kroon	Leidschendam
14	Catharina Meijering	Amsterdam
14	Johanna Snel	Zoetermeer
14	Jan Stevens	Gassel



LEDENADMINISTRATIE

Jet Dreesen
Groot Paradijs 29
5611 KA Eindhoven
040-2903060 leden@olat.nl

Alle wijzigingen rechtstreeks doorgeven aan de ledenadministratie.

Het lidmaatschap gaat pas in als de verschuldigde bedragen zijn ontvangen.

Om in aanmerking te komen voor korting op het inschrijfgeld bij OLAT-tochten is het noodzakelijk uw ledenpas te tonen bij de inschrijving.

AANMELDINGEN

Dhr. Ton Geers, Son en Breugel
Dhr. Martin Vera, Best
Mevr. Wilma van Oorschot, Sint-Oedenrode
Mevr. Carla Camps, Nuenen
Dhr. Pedro van Helvoort, Nuenen
Mevr. Jopie van Loon, Heeswijk-Dinther

OLAT: Ollandse Lange Afstand Tippelaars

Opgericht 23 november 1967
te Sint-Oedenrode
Lid van KWBN (Koninklijke Wandel Bond Nederland)
Aangesloten bij:
Atletiekunie



**Elke zondag
een route van
circa 12 kilometer!**

Aanvang 9.30 uur*

*Let op! De groep start gezamenlijk om 9.30 uur.
Dus ben optijd aanwezig.

www.kroegske.nl



Lentewandeling

Pak de agenda er maar bij en noteer zondag 22 maart! We gaan dan wandelend de lente in. Ook dit jaar is onze routemeester weer druk bezig geweest om vier afstanden uit te zetten: 5 - 10 - 15 - 20 kilometer.

Onder het genot van een kopje koffie/thee met iets lekker starten we de wandeling. Na afloop vullen we het energieniveau weer aan met een warm kopje soep en eventueel een lunch. Starten kan vanaf 09.00 uur.

...ragen? Mail dan naar giel@stapperij.nl

Dinercafé 't Kroegske

Spoordonkseweg 80
5688 KE Oirschot
www.kroegske.nl
0499 - 57 36 81

PASSIE

VOOR SPORT EN OUTDOOR



Alleen voor **OLAT leden** op vertoon van OLAT-pas **10% directe kassa korting.**
(Niet in combinatie met spaarsysteem en acties).

1500m² avontuurlijk winkelplezier

- Altijd 10% met Mantencaspaarsysteem
- Gratis parkeren voor de deur
- Persoonlijke en deskundige bediening
- Vertrouwd adres sinds 1947



ADVENTURE STORE
SPORT & OUTDOOR

bestellen 24/7
www.adventurestore.nl



Kastanjehoutstraat 3, Helmond 0492-523668 www.adventurestore.nl



Wandelen
met OLAT

Dat ondersteunen
we graag

Trotse sponsor

Wat zijn er mooie routes in Sint-Oedenrode en omgeving en wat heeft OLAT dat weer uitstekend georganiseerd. Dat is de reactie van de deelnemers aan evenementen van OLAT. We zijn trots om sponsor te zijn van deze prachtige club. Veel wandelplezier!

Rabobank Hart van De Meerij



Rabobank

Foto: wandeling in Boskant januari 2018, fotograaf Frans van den Boom